







# ÚZEMNÍ STUDIE JANOVÁ






















pro zastavitelnou plochu SO.3 č. 3  
vymezenou v Územním plánu Janová ozn. US1

## Výkres širších vztahů


### Legenda

-  území řešené územní studií (zastavitelná plocha SO.3 č. 3)
-  hranice obce Janová
-  zastavěné území k 30.4.2012
-  zastavitelné plochy dle ÚP Janová
-  číslo návrhových ploch dle ÚP Janová
-  parcelní kresba dle ÚP Janová

### STAV NÁVRH REZERVA

-  biokoridory ÚSES
-  biocentra ÚSES
-  plochy hromadného bydlení
-  plochy individuálního bydlení
-  plochy individuální rekreace
-  plochy občanského vybavení
-  plochy občanského vybavení - veřejná pohřebiště a související služby
-  plochy občanského vybavení - plochy pro tělovýchovu a sport
-  plochy smíšené obytné vesnické
-  plochy veřejných prostranství
-  plochy pro silniční dopravu
-  plochy pro drážní dopravu
-  plochy výroby a skladování
-  plochy technické infrastruktury
-  plochy vodní a vodohospodářské - vodní plochy a toky
-  plochy krajinné zeleně
-  plochy přírodní
-  plochy zemědělské
-  plochy lesní

### ÚZEMNÍ STUDIE JANOVÁ - pro zastavitelnou plochu SO.3 č. 3 dle ÚP Janová

HLAVNÍ PROJEKTANT:	<b>ALFINVEST Zlín, spol. s. r. o.</b>	AUTORIZACE:	
	sídlo: J. STAŠI 165, 763 02 ZLÍN- MALENOVICE tel./fax: + 420 577 102 387 mobil: +420 603 707 553 email: pokluda@alfinvest.cz		Ing. arch. Vladimír Pokluda
OBJEDNATEL:	Obec JANOVÁ	ZAKÁZKA ČÍSLO:	18_575
POŘIZOVATEL:	MĚSTSKÝ ÚŘAD VSETÍN Odbor územního plánování, stavebního řádu a dopravy	DÁTUM:	leden 2020
NÁZEV VÝKRESU:	VÝKRES ŠIRŠÍCH VZTAHŮ	MĚŘÍTKO:	1:5 000
		ČÍSLO VÝKRESU:	II.B2

